









**Legende**

-  Stadtgrenze
-  Gebäude
-  Hauptverkehrsstraßen
-  Lärmschutzanlage
-  Flurstücksgrenzen

**Beurteilungspegel**

-  ≤ 55 dB(A)
-  > 55 - 60 dB(A)
-  > 60 - 65 dB(A)
-  > 65 - 70 dB(A)
-  > 70 - 75 dB(A)
-  > 75 dB(A)



Stadt Rendsburg  
 Fachbereich Bau und Umwelt  
 Fachdienst III/4 Planung und Umweltschutz  
 Am Gymnasium 4  
 24768 Rendsburg

LÄRMKONTOR GmbH  
 Altonaer Poststraße 13 b 22767 Hamburg  
 Tel.: 040 - 38 99 94.0 Fax: 040 - 38 99 94.44  
 mail: hamburg@laermkontor.de  
 http://www.laermkontor.de



**Projekt:**  
 Lärmkartierung Rendsburg  
 Ausarbeitung strategischer Lärmkarten

**Planinhalt:**  
 Anlage 2a:  
 Strategische Lärmkarte Straßenverkehr (Hauptstraßennetz)  
 Schallimmissionsplan Lden 2006  
 DIN 18005

(Mittelungspegel des Tages-, Abend- und Nachtzeitraums)



Maßstab:	1:15.000	A3	Bearbeiter:	Fr. Bing / Hr. Bachmeier
2007.024	28.08.2007	V6.21 285	ver 30	R10/300
			4	